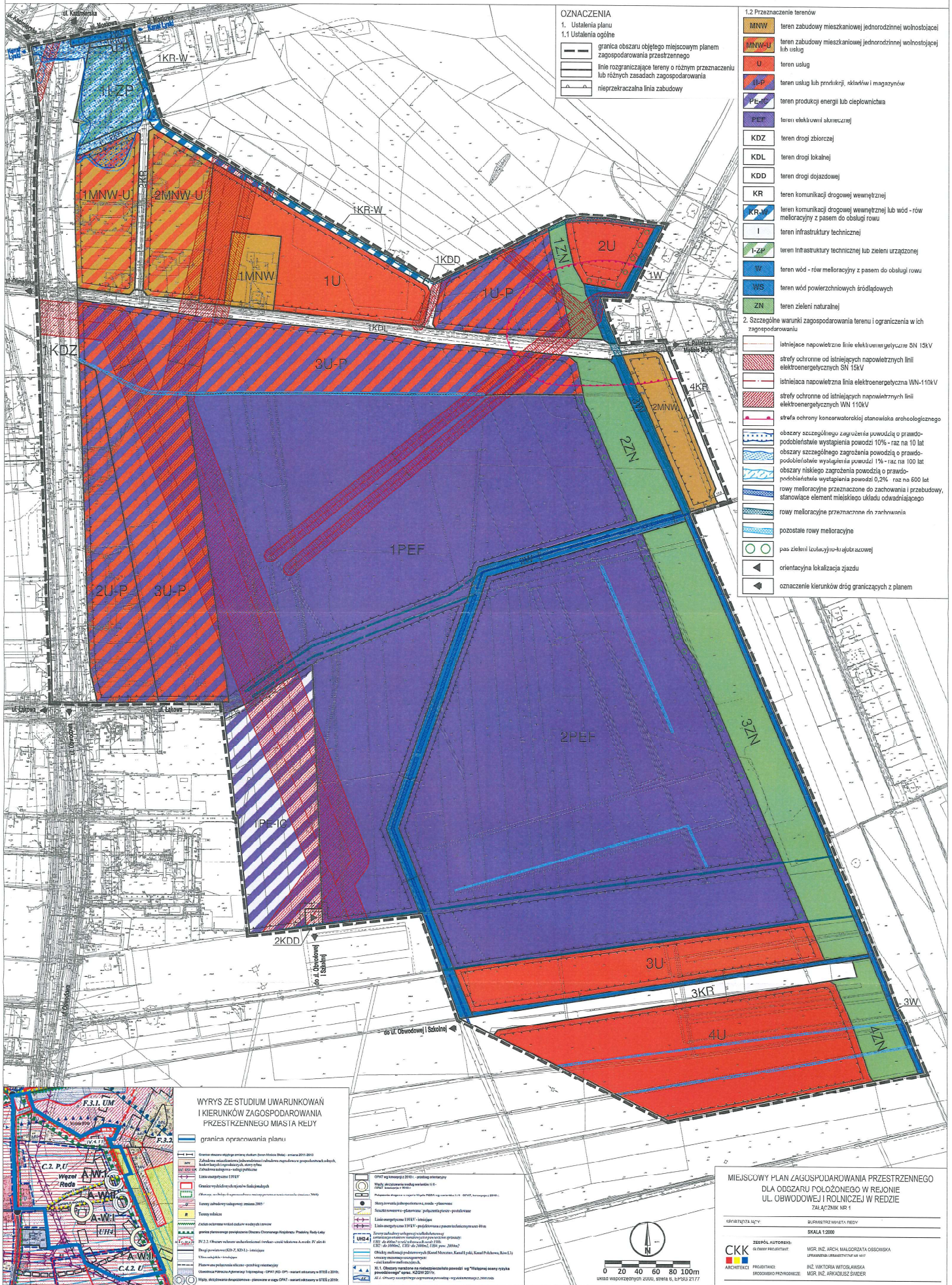
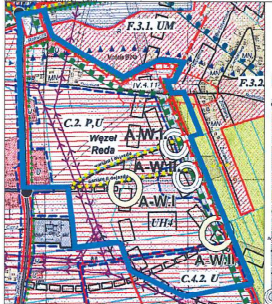


MIĘSCOWY PLAN ZAGOSPODAROWANIA PRZESTRZENNEGO DLA OBSZARU POŁOŻONEGO W REJONIE UL. OBWODOWEJ I ROLNICZEJ W REDZIE



- OZNACZENIA**
1. Ustalenia planu
- 1.1 Ustalenia ogólne
- granica obszaru objętego miejscowym planem zagospodarowania przestrzennego
 - linie rozgraniczające tereny o różnym przeznaczeniu lub o różnych zasadach zagospodarowania
 - nieprzekraczalna linia zabudowy

- 1.2 Przeznaczenie terenów
- teren zabudowy mieszkaniowej jednorodzinnej wolnostojącej lub usług
 - teren usług
 - teren produkcji energii lub ciepłownictwa
 - teren elektrowni słonecznej
 - teren drogi zbiorczej
 - teren drogi lokalnej
 - teren drogi dojazdowej
 - teren komunikacji drogowej wewnętrznej
 - teren komunikacji drogowej wewnętrznej lub wód - rów melioracyjny z pasem do obsługi rowu
 - teren infrastruktury technicznej
 - teren infrastruktury technicznej z zieleni urządzonej
 - teren wód - rów melioracyjny z pasem do obsługi rowu
 - teren wód powierzchniowych śródlądowych
 - teren zieleni naturalnej
2. Szczegółowe warunki zagospodarowania terenu i ograniczenia w ich zagospodarowaniu
- istniejące napowietrzne linie elektroenergetyczne SN 15kV
 - strefy ochronne od istniejących napowietrznych linii elektroenergetycznych SN 15kV
 - istniejące napowietrzne linie elektroenergetyczne WN-110kV
 - strefy ochronne od istniejących napowietrznych linii elektroenergetycznych WN 110kV
 - strefa ochrony konserwatorskiej stanowiska archeologicznego
 - obszary szczególnego zagrożenia powodzią o prawdopodobieństwie wystąpienia powodzi 10% - raz na 10 lat
 - obszary szczególnego zagrożenia powodzią o prawdopodobieństwie wystąpienia powodzi 1% - raz na 100 lat
 - obszary niskiego zagrożenia powodzią o prawdopodobieństwie wystąpienia powodzi 0,2% - raz na 500 lat
 - rowy melioracyjne przeznaczone do zachowania i przebudowy, stanowiące element miejskiego układu odwadniającego
 - rowy melioracyjne przeznaczone do zachowania
 - pozostałe rowy melioracyjne
 - pas zieleni lokalizacji-urządzeniowej
 - orientacyjna lokalizacja zjazdu
 - oznaczenie kierunków dróg graniczących z planem



WYRYS ZE STUDIUM UWARUNKOWAŃ I KIERUNKÓW ZAGOSPODAROWANIA PRZESTRZENNEGO MIASTA REDA

granica opracowania planu

Opisany obszar objęty planem zagospodarowania przestrzennego jest terenem zabudowy mieszkaniowej jednorodzinnej wolnostojącej lub usług, terenem usług, terenem produkcji energii lub ciepłownictwa, terenem elektrowni słonecznej, terenem drogi zbiorczej, terenem drogi lokalnej, terenem drogi dojazdowej, terenem komunikacji drogowej wewnętrznej, terenem komunikacji drogowej wewnętrznej lub wód - rów melioracyjny z pasem do obsługi rowu, terenem infrastruktury technicznej, terenem infrastruktury technicznej z zieleni urządzonej, terenem wód - rów melioracyjny z pasem do obsługi rowu, terenem wód powierzchniowych śródlądowych, terenem zieleni naturalnej.

LEGENDA

0101 - Obszar objęty planem zagospodarowania przestrzennego

0102 - Obszar objęty planem zagospodarowania przestrzennego

0103 - Obszar objęty planem zagospodarowania przestrzennego

0104 - Obszar objęty planem zagospodarowania przestrzennego

0105 - Obszar objęty planem zagospodarowania przestrzennego

0106 - Obszar objęty planem zagospodarowania przestrzennego

0107 - Obszar objęty planem zagospodarowania przestrzennego

0108 - Obszar objęty planem zagospodarowania przestrzennego

0109 - Obszar objęty planem zagospodarowania przestrzennego

0110 - Obszar objęty planem zagospodarowania przestrzennego

0111 - Obszar objęty planem zagospodarowania przestrzennego

0112 - Obszar objęty planem zagospodarowania przestrzennego

0113 - Obszar objęty planem zagospodarowania przestrzennego

0114 - Obszar objęty planem zagospodarowania przestrzennego

0115 - Obszar objęty planem zagospodarowania przestrzennego

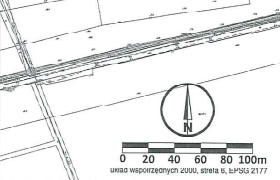
0116 - Obszar objęty planem zagospodarowania przestrzennego

0117 - Obszar objęty planem zagospodarowania przestrzennego

0118 - Obszar objęty planem zagospodarowania przestrzennego

0119 - Obszar objęty planem zagospodarowania przestrzennego

0120 - Obszar objęty planem zagospodarowania przestrzennego



**MIĘSCOWY PLAN ZAGOSPODAROWANIA PRZESTRZENNEGO
DLA OBSZARU POŁOŻONEGO W REJONIE
UL. OBWODOWEJ I ROLNICZEJ W REDZIE**

ZALĄCZNIK NR 1

SPRZĄTAJĄCY: DUBIENIETZ MAŁGOSIA REDA

SKALA 1:2000

CKK ZESPÓŁ AUTORSKI: MGR INŻ. ARCH. MALGORZATA GOŚCINIŃSKA

ARCHITEKTURA: URSULA JAROSZAK

PROJEKTANT: INŻ. WIKTORIA WITKOŁAŃSKA

SPRACOWNIK PRACOWNICZY: MGR INŻ. ARKADIUSZ ŚWIEDER